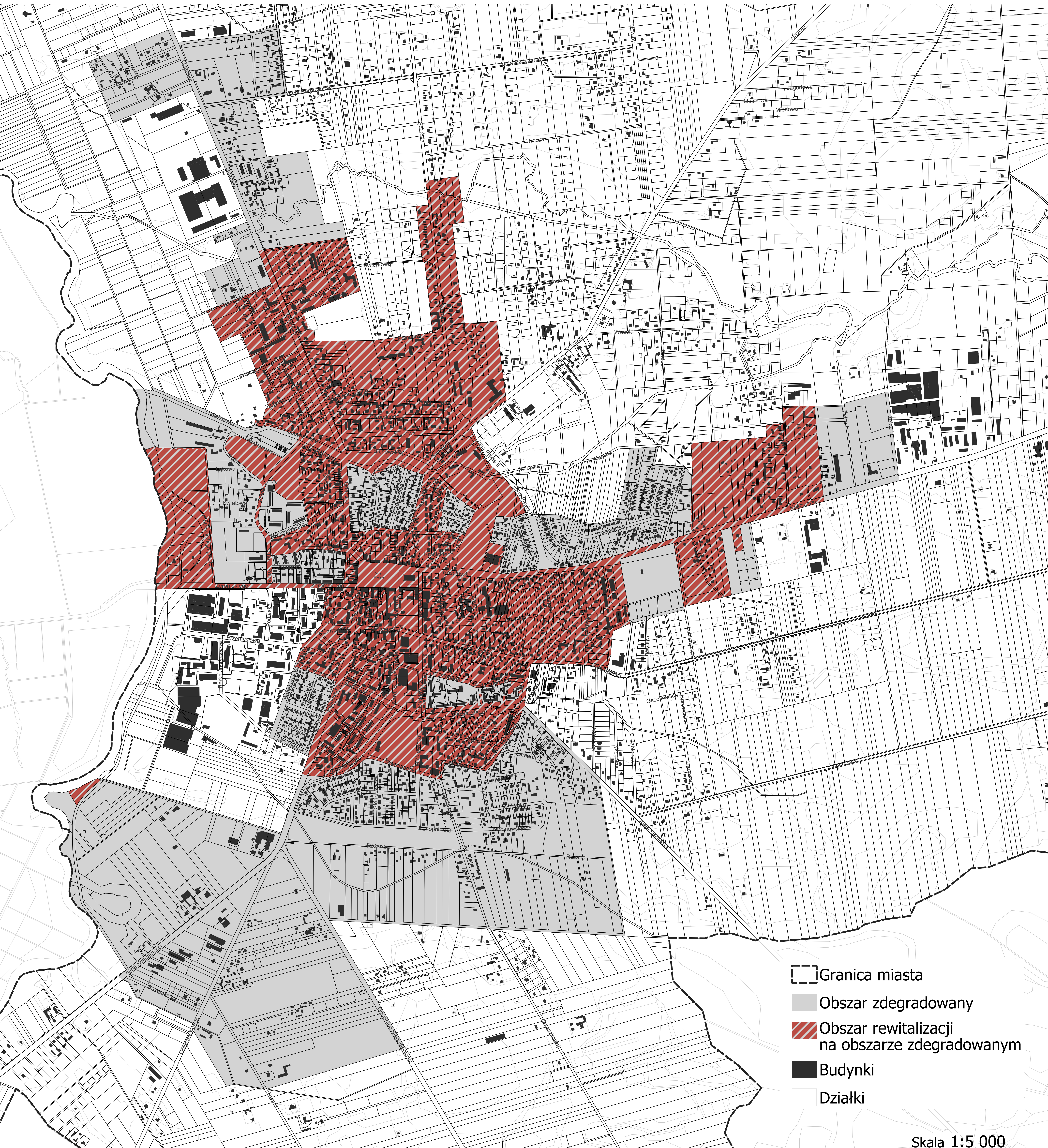










# Obszar rewitalizacji oraz obszar zdegradowany, wrzesień 2023 **projekt: miasto**



-  Granica miasta
-  Obszar zdegradowany
-  Obszar rewitalizacji na obszarze zdegradowanym
-  Budynki
-  Działki

Skala 1:5 000



Mapa jest sporządzona w oparciu o dane mapy zasadniczej, celem zachowania maksymalnej czytelności nie jest prezentowana jej pełna zawartość.